





# INNOVAM NIEUWEGEIN ROUTEBESCHRIJVING

 STRUCTUURBAAN 2, 8 + 19  
3439 MB NIEUWEGEIN

 POSTBUS 2360  
3430 DV NIEUWEGEIN

 T 030 6087722  
F 030 6087700

 INFO@INNOVAM.NL  
WWW.INNOVAM.NL

## MET DE AUTO

### VANAF A27, AFRIT 28 NIEUWEGEIN

Richting Nieuwegein volgen. Bij tweede verkeerslichten rechtsaf richting Nieuwegein Centrum/ Industrierrein Plettenburg. Na 1300 meter bij T-splitsing rechtsaf, richting Plettenburg Oost. Na 700 meter bij T-splitsing rechts (richting Noorderveld). Na +/- 800 meter liggen links Innovam, Structuurbaan 8 en het hoofdkantoor van Innovam, Structuurbaan 2. Aan de rechterzijde ligt Structuurbaan 19.

### VANAF A2, AFRIT 9 NIEUWEGEIN

Richting Nieuwegein, Wijkerslootweg overgaand in Zuidstedeweg. Einde linksaf, Plettenburgerbaan. Over het water bij de tweede verkeerslichten (na het Shell tankstation) rechtsaf. Links voorsorteren, T-splitsing naar links, Structuurbaan. Na +/- 800 meter liggen links Innovam, Structuurbaan 8 en het hoofdkantoor van Innovam, Structuurbaan 2. Aan de rechterzijde ligt Structuurbaan 19.

### VANAF A12, AFRIT 18 HOOGRAVEN, RICHTING NIEUWEGEIN

Richting Nieuwegein volgen Laagravenseweg overgaande in Plettenburgerbaan. Over het water bij de eerste verkeerslichten linksaf. Linksaf voorsorteren, T-splitsing naar links, Structuurbaan. Na +/- 800 meter liggen links Innovam, Structuurbaan 8 en het hoofdkantoor van Innovam, Structuurbaan 2. Aan de rechterzijde ligt Structuurbaan 19.

**LET OP! GEBRUIKT U EEN NAVIGATIESYSTEEM? VOER DAN VOOR ALLE LOCATIES STRUCTUURBAAN 19 IN.**

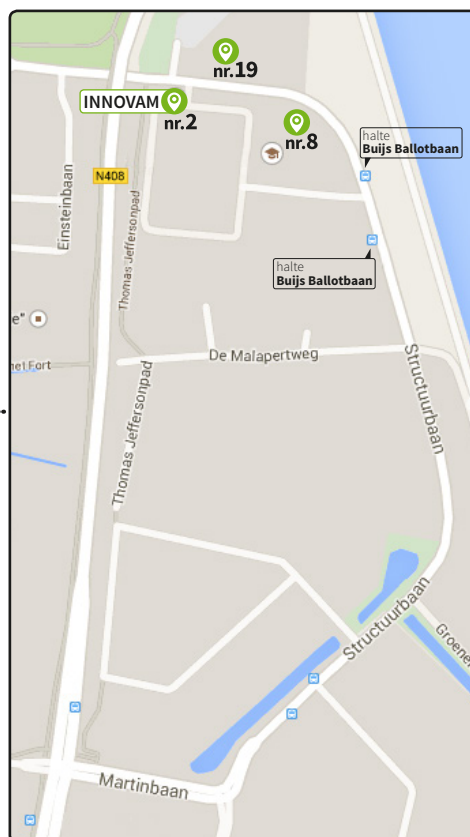
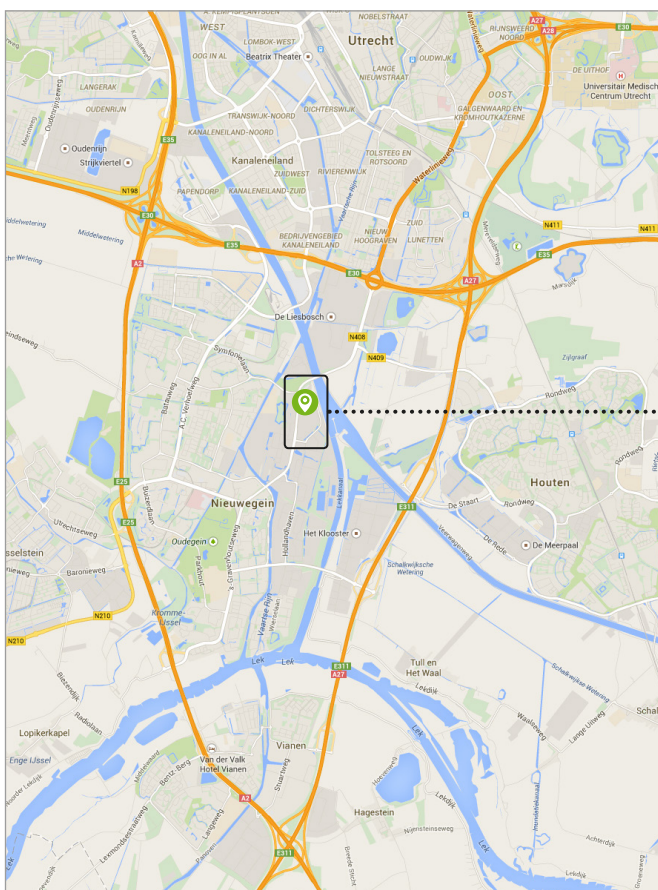
## OPENBAAR VERVOER

### MET DE BUS

Vanaf station Utrecht CS, **buslijn 65** richting Nieuwegein/Vianen. Halte **Buijs Ballotbaan**. Vijf minuten lopen.

### MET DE TRAM

Vanaf station Utrecht CS, **sneltram 60/61** naar Nieuwegein-Zuid/Jsselstein. Halte **Zuilenstein**. Ruim 15 minuten lopen. Bel voor informatie over de dienstregeling **0900-9292** of kijk op **www.9292ov.nl**



<https://goo.gl/maps/14Azk>